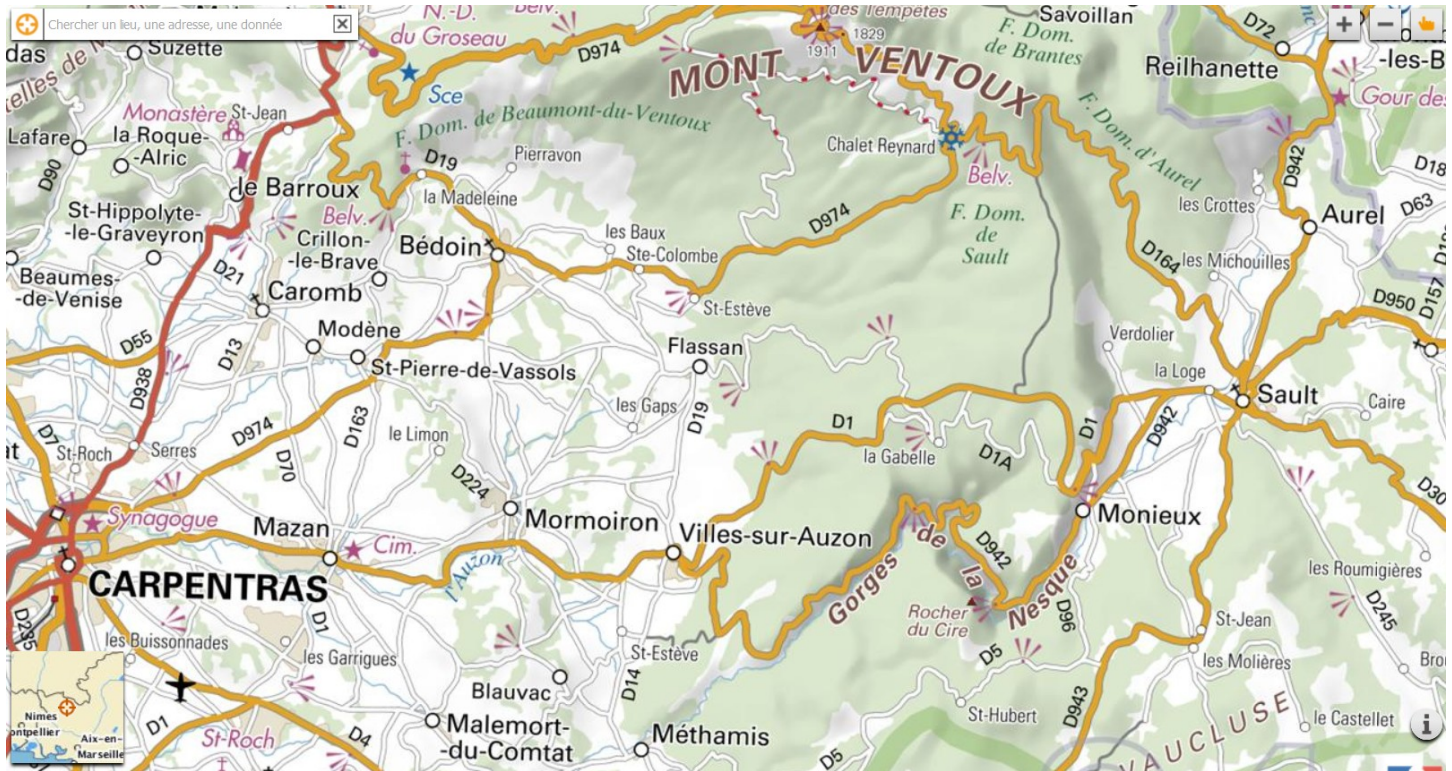


Sault et Aurel se situent dans le ..... du Vaucluse (84).



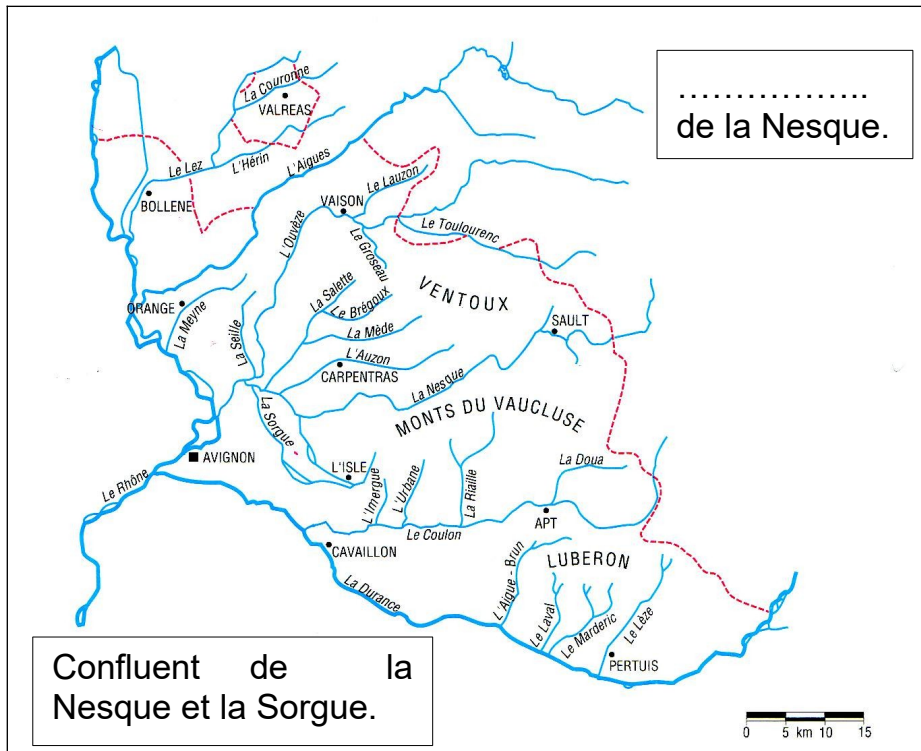
**Schéma de conduite pour se rendre à Aurel :**

.....

.....

.....

.....



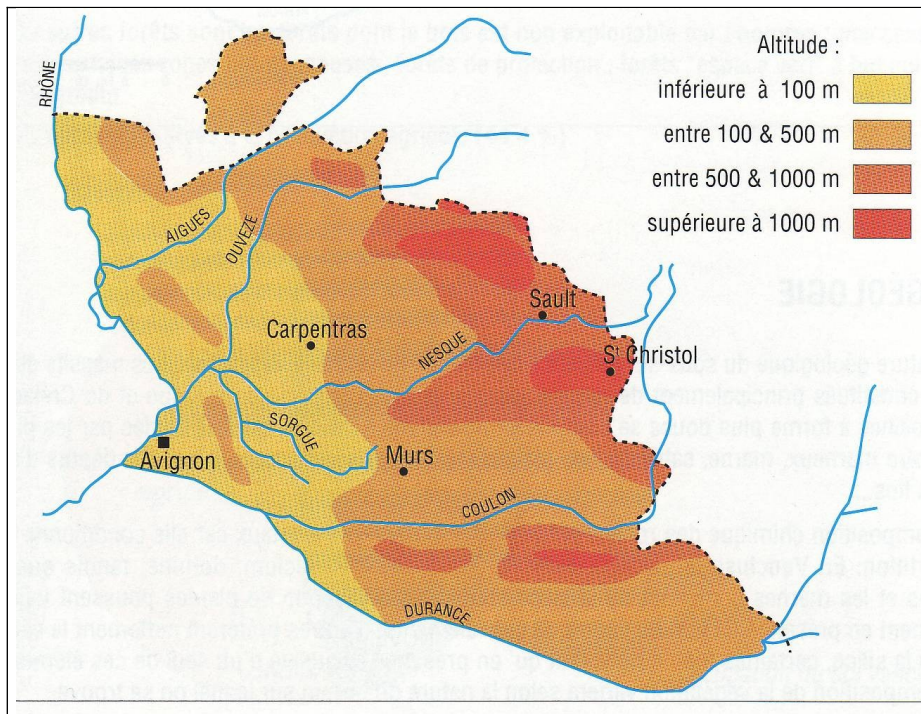
.....  
de la Nesque.

La Nesque est une rivière qui prend sa source principale sur la commune d'Aurel au lieu dit "les Fontaines". La Nesque se jette dans la Sorgue à Althen des Paluds .

Repasse-la en bleu sur la carte.


Confluent de la Nesque et la Sorgue.






Sault et Aurel se situent entre ..... et ..... mètres d'altitude.

**Blason de Carpentras**



*De gueules au mors antique de cheval d'argent.*  
 Devise : « Unitas fortitudo, dissentio fragilitas »  
 → L'union fait la force, le désaccord la fragilité.

**Blason d'Aurel**



*Blason d'argent au loup ravissant d'azur, armé et lampassé de gueules, surmonté d'un lambel du même.*

**Le blason du Pays de Sault**



*D'or au loup ravissant d'azur allumé d'argent.*